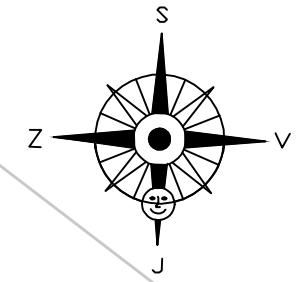


1352/1

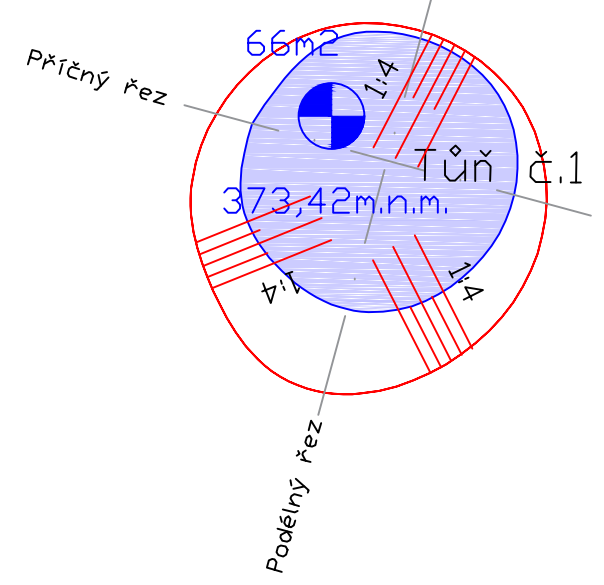
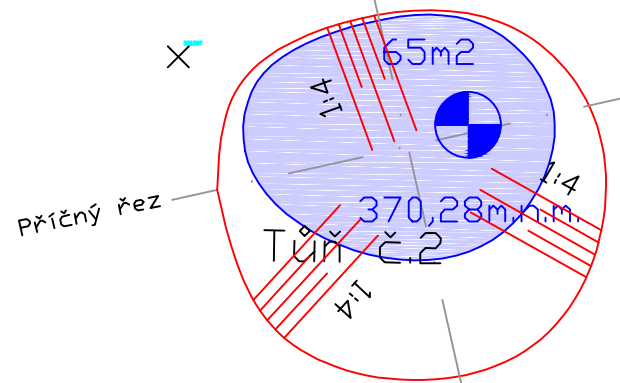
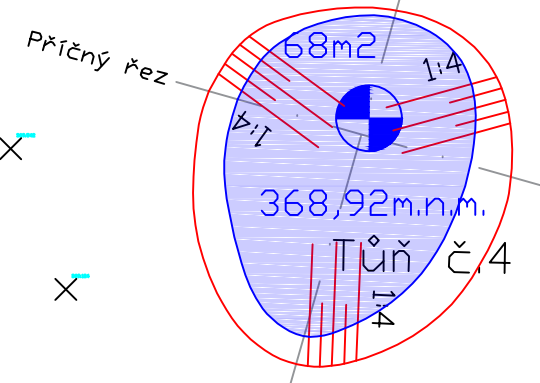
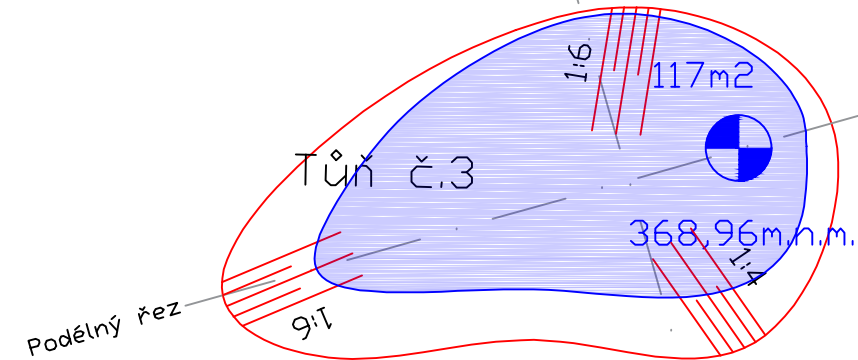


	Hladina vody v tůních
	Hranice pozemků dle KN
	Navrhované úpravy
	Vodní hladina
	Stávající stav terénu

Tůně

Tůň č.	Výkopy m3	Objem vody m3	Plocha vodní hladiny m2
1	67	33	66
2	78	32	65
3	109	59	117
4	53	37	68
Σ	307	158	316

1352/6



1352/8

1352/9

1073/1

ZODP.PROJEKTANT Ing.Vítězslav Pavel <i>Pavel</i>	VYPRACOVAL Ing.Vítězslav Pavel <i>Pavel</i>	KONTROLOVAL Ing.Vítězslav Pavel <i>Pavel</i>
KRAJ Středočeský	OBEC Bystřice	k.o. Jírovice
STAVEBNÍK Město Bystřice, Dr.E.Beneše 25, 257 51 Bystřice		
STAVBA Soustava tůní v okolí Bystřice - Nad Semovicemi		
OBSAH Celková situace		

Ing.Vítězslav Pavel ODA - ŘÍRODA TÁBORSKÁ 1810 39301 PELHŘÍMOV TEL: 721 74 55 49 EMAIL: pavel.vitezslav@centrum.cz		
ČÍSLO ZAKÁZKY	40	ČÍSLO PŘÍLOHY C2
DATUM	8/2017	
MĚŘÍTKO	1:250	
FORMÁT	A2	
STUPEŇ PD	DUR	